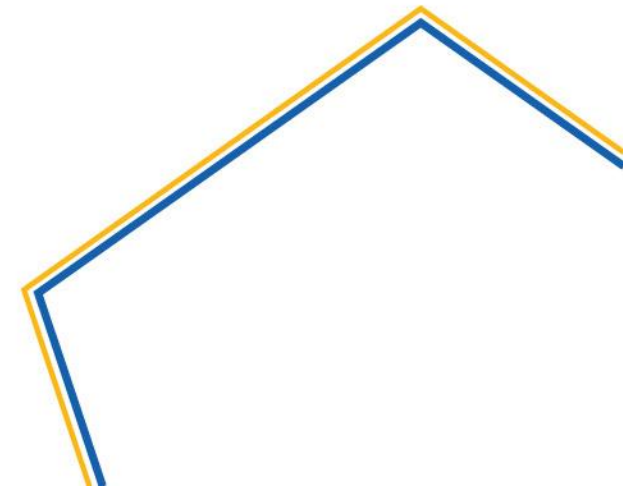




RINCIAN DANA DESA

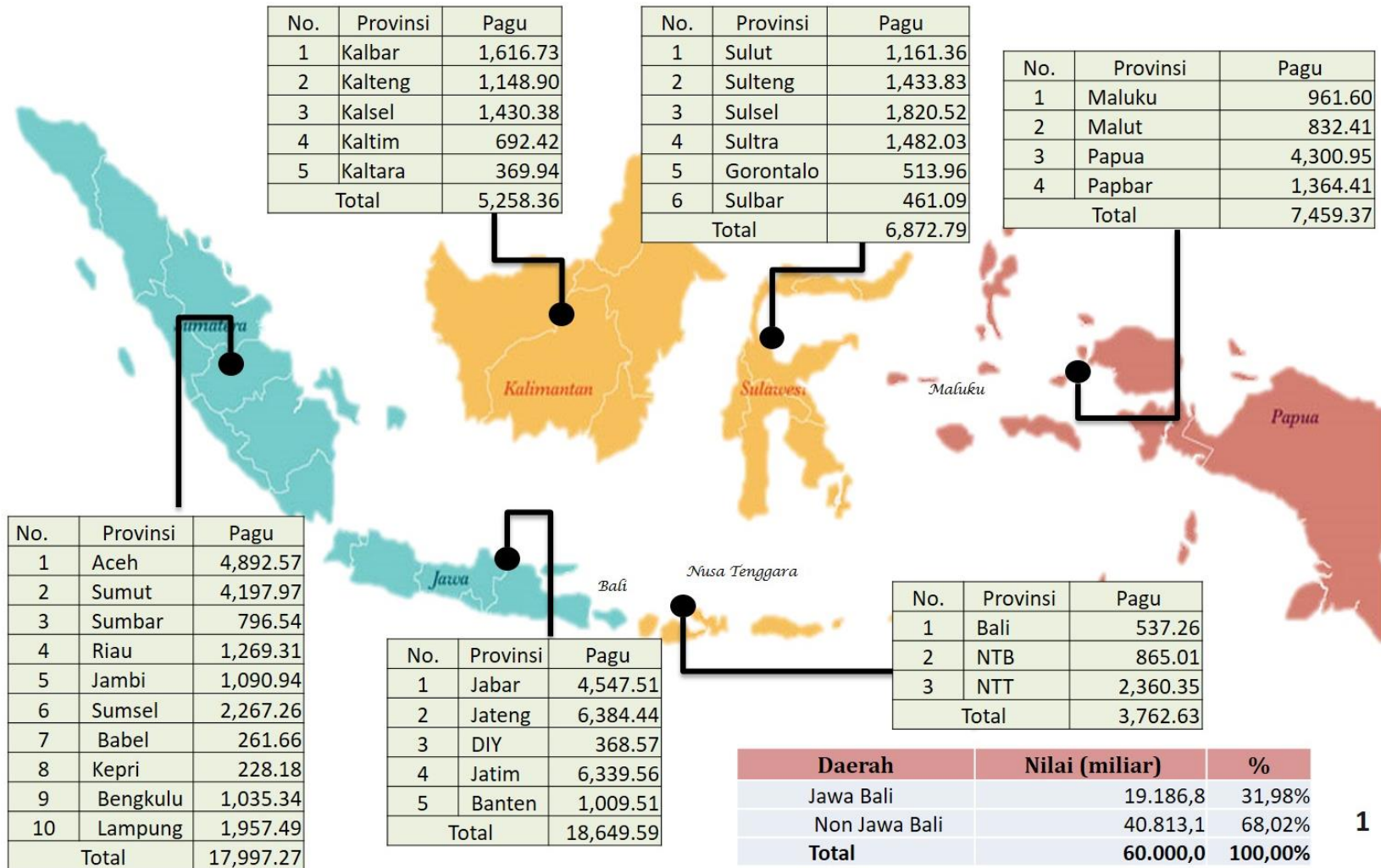


Sumber:
Perpres No. 97 Tahun 2016
Tentang Rincian Anggaran Pendapatan dan Belanja Negara Tahun Anggaran 2017





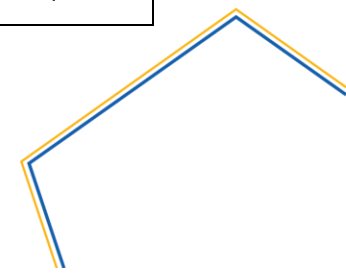
SEBARAN DANA DESA TAHUN ANGGARAN 2017 (miliar Rupiah)





No	Nama Daerah	Jumlah Desa	Alokasi Dasar		Alokasi Formula	Jumlah
			Per Desa	Per Kab/Kota		

I	Provinsi Aceh	6,497	16,570,166	4,680,711,674	211,860,121	4,892,571,795
1	Kab. Aceh Barat	322	720,442	231,982,324	8,754,523	240,736,847
2	Kab. Aceh Besar	604	720,442	435,146,968	11,966,804	447,113,772
3	Kab. Aceh Selatan	260	720,442	187,314,920	9,730,471	197,045,391
4	Kab. Aceh Singkil	116	720,442	83,571,272	6,328,999	89,900,271
5	Kab. Aceh Tengah	295	720,442	212,530,390	8,544,931	221,075,321
6	Kab. Aceh Tenggara	385	720,442	277,370,170	9,444,303	286,814,473
7	Kab. Aceh Timur	513	720,442	369,586,746	15,040,214	384,626,960
8	Kab. Aceh Utara	852	720,442	613,816,584	21,497,857	635,314,441
9	Kab. Bireuen	609	720,442	438,749,178	15,128,736	453,877,914



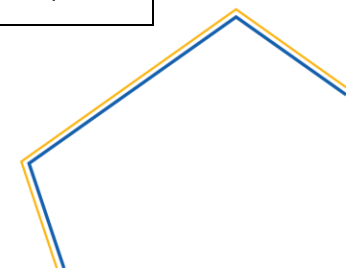


No	Nama Daerah	Jumlah Desa	Alokasi Dasar		Alokasi Formula	Jumlah
			Per Desa	Per Kab/Kota		
10	Kab. Pidie	730	720,442	525,922,660	16,470,610	542,393,270
11	Kab. Simeulue	138	720,442	99,420,996	6,807,793	106,228,789
12	Kota Banda Aceh	90	720,442	64,839,780	6,083,663	70,923,443
13	Kota Sabang	18	720,442	12,967,956	4,320,407	17,288,363
14	Kota Langsa	66	720,442	47,549,172	6,622,479	54,171,651
15	Kota Lhokseumawe	68	720,442	48,990,056	6,677,911	55,667,967
16	Kab. Gayo Lues	136	720,442	97,980,112	7,423,110	105,403,222
17	Kab. Aceh Barat Daya	152	720,442	109,507,184	6,591,890	116,099,074
18	Kab. Aceh Jaya	172	720,442	123,916,024	6,599,311	130,515,335
19	Kab. Nagan Raya	222	720,442	159,938,124	8,260,504	168,198,628
20	Kab. Aceh Tamiang	213	720,442	153,454,146	8,895,137	162,349,283



No	Nama Daerah	Jumlah Desa	Alokasi Dasar		Alokasi Formula	Jumlah
			Per Desa	Per Kab/Kota		

21	Kab. Bener Meriah	232	720,442	167,142,544	7,208,444	174,350,988
22	Kab. Pidie Jaya	222	720,442	159,938,124	7,813,798	167,751,922
23	Kota Subulussalam	82	720,442	59,076,244	5,648,226	64,724,470
II	Provinsi Sumatera Utara	5,418	19,451,934	3,903,354,756	294,617,734	4,197,972,490
1	Kab. Asahan	177	720,442	127,518,234	14,454,327	141,972,561
2	Kab. Dairi	161	720,442	115,991,162	10,105,628	126,096,790
3	Kab. Deli Serdang	380	720,442	273,767,960	29,292,326	303,060,286
4	Kab. Karo	259	720,442	186,594,478	9,741,648	196,336,126
5	Kab. Labuhanbatu	75	720,442	54,033,150	8,336,132	62,369,282
6	Kab. Langkat	240	720,442	172,906,080	19,957,743	192,863,823





No	Nama Daerah	Jumlah Desa	Alokasi Dasar		Alokasi Formula	Jumlah
			Per Desa	Per Kab/Kota		
7	Kab. Mandailing Natal	377	720,442	271,606,634	12,441,884	284,048,518
8	Kab. Nias	170	720,442	122,475,140	10,451,108	132,926,248
9	Kab. Simalungun	386	720,442	278,090,612	15,956,928	294,047,540
10	Kab. Tapanuli Selatan	211	720,442	152,013,262	9,656,744	161,670,006
11	Kab. Tapanuli Tengah	159	720,442	114,550,278	8,842,956	123,393,234
12	Kab. Tapanuli Utara	241	720,442	173,626,522	7,072,304	180,698,826
13	Kab. Toba Samosir	231	720,442	166,422,102	7,041,625	173,463,727
14	Kota Padang Sidempuan	42	720,442	30,258,564	4,391,637	34,650,201
15	Kab. Pakpak Bharat	52	720,442	37,462,984	5,020,897	42,483,881
16	Kab. Nias Selatan	459	720,442	330,682,878	16,135,592	346,818,470
17	Kab. Humbang Hasundutan	153	720,442	110,227,626	7,285,660	117,513,286



No	Nama Daerah	Jumlah Desa	Alokasi Dasar		Alokasi Formula	Jumlah
			Per Desa	Per Kab/Kota		
18	Kab. Serdang Bedagai	237	720,442	170,744,754	13,105,061	183,849,815
19	Kab. Samosir	128	720,442	92,216,576	7,811,227	100,027,803
20	Kab. Batu Bara	141	720,442	101,582,322	11,795,034	113,377,356
21	Kab. Padang Lawas	303	720,442	218,293,926	9,882,445	228,176,371
22	Kab. Padang Lawas Utara	387	720,442	278,811,054	9,270,857	288,081,911
23	Kab. Labuhanbatu Selatan	52	720,442	37,462,984	8,559,478	46,022,462
24	Kab. Labuhanbatu Utara	82	720,442	59,076,244	9,570,695	68,646,939
25	Kab. Nias Utara	112	720,442	80,689,504	11,134,690	91,824,194
26	Kab. Nias Barat	105	720,442	75,646,410	8,088,286	83,734,696
27	Kota Gunungsitoli	98	720,442	70,603,316	9,214,822	79,818,138



No	Nama Daerah	Jumlah Desa	Alokasi Dasar		Alokasi Formula	Jumlah
			Per Desa	Per Kab/Kota		

III	Provinsi Sumatera Barat	928	10,086,188	668,570,176	127,968,795	796,538,971
1	Kab. Limapuluh kota	79	720,442	56,914,918	10,956,200	67,871,118
2	Kab. Agam	82	720,442	59,076,244	11,696,607	70,772,851
3	Kab. Kepulauan Mentawai	43	720,442	30,979,006	10,640,393	41,619,399
4	Kab. Padang Pariaman	103	720,442	74,205,526	10,439,202	84,644,728
5	Kab. Pasaman	37	720,442	26,656,354	9,294,457	35,950,811
6	Kab. Pesisir Selatan	182	720,442	131,120,444	12,785,510	143,905,954
7	Kab. Sijunjung	61	720,442	43,946,962	7,682,966	51,629,928
8	Kab. Solok	74	720,442	53,312,708	10,769,430	64,082,138
9	Kab. Tanah Datar	75	720,442	54,033,150	8,436,622	62,469,772
10	Kota Sawahlunto	27	720,442	19,451,934	4,213,927	23,665,861



No	Nama Daerah	Jumlah Desa	Alokasi Dasar		Alokasi Formula	Jumlah
			Per Desa	Per Kab/Kota		
11	Kota Pariaman	55	720,442	39,624,310	4,524,363	44,148,673
12	Kab. Pasaman Barat	19	720,442	13,688,398	11,564,985	25,253,383
13	Kab. Dharmasraya	52	720,442	37,462,984	7,635,247	45,098,231
14	Kab. Solok Selatan	39	720,442	28,097,238	7,328,886	35,426,124
IV	Provinsi Riau	1,592	7,204,420	1,146,943,664	122,362,261	1,269,305,925
1	Kab. Bengkalis	136	720,442	97,980,112	10,189,758	108,169,870
2	Kab. Indragiri Hilir	198	720,442	142,647,516	13,877,798	156,525,314
3	Kab. Indragiri Hulu	178	720,442	128,238,676	10,251,465	138,490,141
4	Kab. Kampar	242	720,442	174,346,964	18,061,560	192,408,524
5	Kab. Kuantan Singingi	218	720,442	157,056,356	9,155,386	166,211,742



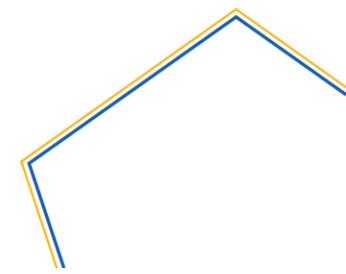
No	Nama Daerah	Jumlah Desa	Alokasi Dasar		Alokasi Formula	Jumlah
			Per Desa	Per Kab/Kota		
6	Kab. Pelalawan	104	720,442	74,925,968	9,477,558	84,403,526
7	Kab. Rokan Hilir	159	720,442	114,550,278	16,032,533	130,582,811
8	Kab. Rokan Hulu	139	720,442	100,141,438	11,874,865	112,016,303
9	Kab. Siak	122	720,442	87,893,924	10,040,998	97,934,922
10	Kab. Kepulauan Meranti	96	720,442	69,162,432	13,400,340	82,562,772
V	Provinsi Jambi	1,399	7,204,420	1,007,898,358	83,044,243	1,090,942,601
1	Kab. Batang hari	110	720,442	79,248,620	8,613,279	87,861,899
2	Kab. Bungo	141	720,442	101,582,322	8,325,561	109,907,883
3	Kab. Kerinci	285	720,442	205,325,970	8,008,065	213,334,035
4	Kab. Merangin	205	720,442	147,690,610	9,964,977	157,655,587



No	Nama Daerah	Jumlah Desa	Alokasi Dasar		Alokasi Formula	Jumlah
			Per Desa	Per Kab/Kota		

5	Kab. Muaro Jambi	150	720,442	108,066,300	9,452,976	117,519,276
6	Kab. Sarolangun	149	720,442	107,345,858	9,823,090	117,168,948
7	Kab. Tanjung Jabung Barat	114	720,442	82,130,388	8,219,305	90,349,693
8	Kab. Tanjung Jabung Timur	73	720,442	52,592,266	7,577,417	60,169,683
9	Kab. Tebo	107	720,442	77,087,294	8,792,020	85,879,314
10	Kota Sungai Penuh	65	720,442	46,828,730	4,267,553	51,096,283

VI	Provinsi Sumatera Selatan	2,859	10,086,188	2,059,743,678	207,517,767	2,267,261,445
1	Kab. Lahat	360	720,442	259,359,120	13,253,338	272,612,458
2	Kab. Musi Banyuasin	227	720,442	163,540,334	18,262,456	181,802,790





No	Nama Daerah	Jumlah Desa	Alokasi Dasar		Alokasi Formula	Jumlah
			Per Desa	Per Kab/Kota		
3	Kab. Musi Rawas	186	720,442	134,002,212	12,521,828	146,524,040
4	Kab. Muara Enim	245	720,442	176,508,290	16,031,264	192,539,554
5	Kab. Ogan Komering Ilir	314	720,442	226,218,788	40,922,512	267,141,300
6	Kab. Ogan Komering Ulu	143	720,442	103,023,206	9,686,510	112,709,716
7	Kota Prabumulih	12	720,442	8,645,304	4,193,775	12,839,079
8	Kab. Banyuasin	288	720,442	207,487,296	22,518,625	230,005,921
9	Kab. Ogan Ilir	227	720,442	163,540,334	14,303,733	177,844,067
10	Kab. Ogan Komering Ulu Timur	305	720,442	219,734,810	14,000,845	233,735,655
11	Kab. Ogan Komering Ulu Selatan	252	720,442	181,551,384	10,558,569	192,109,953
12	Kab. Empat Lawang	153	720,442	110,227,626	8,400,522	118,628,148
13	Kab. Penukal Abab Lematang Ilir	65	720,442	46,828,730	13,505,824	60,334,554



No	Nama Daerah	Jumlah Desa	Alokasi Dasar		Alokasi Formula	Jumlah
			Per Desa	Per Kab/Kota		

14	Kab. Musi Rawas Utara	82	720,442	59,076,244	9,357,966	68,434,210
VII						
VII	Provinsi Bengkulu	1,341	6,483,978	966,112,722	69,227,691	1,035,340,413
1	Kab. Bengkulu Selatan	142	720,442	102,302,764	8,443,885	110,746,649
2	Kab. Bengkulu Utara	215	720,442	154,895,030	11,415,229	166,310,259
3	Kab. Rejang Lebong	122	720,442	87,893,924	7,602,010	95,495,934
4	Kab. Kaur	192	720,442	138,324,864	7,452,987	145,777,851
5	Kab. Seluma	182	720,442	131,120,444	8,365,790	139,486,234
6	Kab. Mukomuko	148	720,442	106,625,416	8,432,937	115,058,353
7	Kab. Lebong	93	720,442	67,001,106	5,562,370	72,563,476
8	Kab. Kepahiang	105	720,442	75,646,410	5,850,186	81,496,596



No	Nama Daerah	Jumlah Desa	Alokasi Dasar		Alokasi Formula	Jumlah
			Per Desa	Per Kab/Kota		

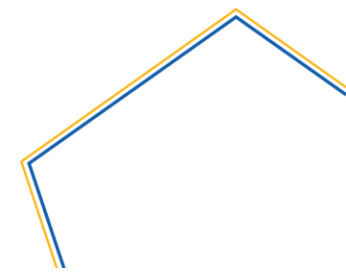
9	Kab. Bengkulu Tengah	142	720,442	102,302,764	6,102,297	108,405,061
VIII						
VIII	Provinsi Lampung	2,435	9,365,746	1,754,276,270	203,211,451	1,957,487,721
1	Kab. Lampung Barat	131	720,442	94,377,902	9,250,919	103,628,821
2	Kab. Lampung Selatan	256	720,442	184,433,152	26,080,398	210,513,550
3	Kab. Lampung Tengah	301	720,442	216,853,042	24,581,921	241,434,963
4	Kab. Lampung Utara	232	720,442	167,142,544	20,385,648	187,528,192
5	Kab. Lampung Timur	264	720,442	190,196,688	27,445,660	217,642,348
6	Kab. Tanggamus	299	720,442	215,412,158	18,182,081	233,594,239
7	Kab. Tulang Bawang	147	720,442	105,904,974	12,616,766	118,521,740
8	Kab. Way Kanan	221	720,442	159,217,682	15,542,664	174,760,346



No	Nama Daerah	Jumlah Desa	Alokasi Dasar		Alokasi Formula	Jumlah
			Per Desa	Per Kab/Kota		

9	Kab. Pesawaran	144	720,442	103,743,648	15,001,755	118,745,403
10	Kab. Pringsewu	126	720,442	90,775,692	8,975,064	99,750,756
11	Kab. Mesuji	105	720,442	75,646,410	7,924,057	83,570,467
12	Kab. Tulang Bawang Barat	93	720,442	67,001,106	8,377,884	75,378,990
13	Kab. Pesisir Barat	116	720,442	83,571,272	8,846,634	92,417,906

IX	Provinsi Jawa Barat	5,312	13,688,398	3,826,987,904	720,525,934	4,547,513,838
1	Kab. Bandung	270	720,442	194,519,340	54,894,909	249,414,249
2	Kab. Bekasi	180	720,442	129,679,560	40,740,553	170,420,113
3	Kab. Bogor	416	720,442	299,703,872	72,295,298	371,999,170





No	Nama Daerah	Jumlah Desa	Alokasi Dasar		Alokasi Formula	Jumlah
			Per Desa	Per Kab/Kota		
4	Kab. Ciamis	258	720,442	185,874,036	27,944,654	213,818,690
5	Kab. Cianjur	354	720,442	255,036,468	52,259,580	307,296,048
6	Kab. Cirebon	412	720,442	296,822,104	63,674,716	360,496,820
7	Kab. Garut	421	720,442	303,306,082	54,697,790	358,003,872
8	Kab. Indramayu	309	720,442	222,616,578	45,156,619	267,773,197
9	Kab. Karawang	297	720,442	213,971,274	41,558,753	255,530,027
10	Kab. Kuningan	361	720,442	260,079,562	27,025,649	287,105,211
11	Kab. Majalengka	330	720,442	237,745,860	29,369,331	267,115,191
12	Kab. Purwakarta	183	720,442	131,840,886	16,790,953	148,631,839
13	Kab. Subang	245	720,442	176,508,290	32,700,078	209,208,368
14	Kab. Sukabumi	381	720,442	274,488,402	51,821,994	326,310,396



No	Nama Daerah	Jumlah Desa	Alokasi Dasar		Alokasi Formula	Jumlah
			Per Desa	Per Kab/Kota		
15	Kab. Sumedang	270	720,442	194,519,340	22,749,643	217,268,983
16	Kab. Tasikmalaya	351	720,442	252,875,142	37,271,375	290,146,517
17	Kota Banjar	16	720,442	11,527,072	4,869,355	16,396,427
18	Kab. Bandung Barat	165	720,442	118,872,930	33,463,349	152,336,279
19	Kab. Pangandaran	93	720,442	67,001,106	11,241,335	78,242,441
X	Provinsi Jawa Tengah	7,809	20,892,818	5,625,931,578	758,510,480	6,384,442,058
1	Kab. Banjarnegara	266	720,442	191,637,572	22,833,368	214,470,940
2	Kab. Banyumas	301	720,442	216,853,042	38,881,511	255,734,553
3	Kab. Batang	239	720,442	172,185,638	18,776,586	190,962,224
4	Kab. Blora	271	720,442	195,239,782	18,862,242	214,102,024



No	Nama Daerah	Jumlah Desa	Alokasi Dasar		Alokasi Formula	Jumlah
			Per Desa	Per Kab/Kota		
5	Kab. Boyolali	261	720,442	188,035,362	19,788,283	207,823,645
6	Kab. Brebes	292	720,442	210,369,064	60,553,274	270,922,338
7	Kab. Cilacap	269	720,442	193,798,898	38,285,156	232,084,054
8	Kab. Demak	243	720,442	175,067,406	36,528,087	211,595,493
9	Kab. Grobogan	273	720,442	196,680,666	32,944,768	229,625,434
10	Kab. Jepara	184	720,442	132,561,328	26,203,768	158,765,096
11	Kab. Karanganyar	162	720,442	116,711,604	16,354,144	133,065,748
12	Kab. Kebumen	449	720,442	323,478,458	36,519,603	359,998,061
13	Kab. Kendal	266	720,442	191,637,572	21,130,206	212,767,778
14	Kab. Klaten	391	720,442	281,692,822	29,394,625	311,087,447
15	Kab. Kudus	123	720,442	88,614,366	15,072,915	103,687,281



No	Nama Daerah	Jumlah Desa	Alokasi Dasar		Alokasi Formula	Jumlah
			Per Desa	Per Kab/Kota		
16	Kab. Magelang	367	720,442	264,402,214	25,211,685	289,613,899
17	Kab. Pati	401	720,442	288,897,242	28,556,168	317,453,410
18	Kab. Pekalongan	272	720,442	195,960,224	26,575,366	222,535,590
19	Kab. Pemasang	211	720,442	152,013,262	38,988,821	191,002,083
20	Kab. Purbalingga	224	720,442	161,379,008	29,845,902	191,224,910
21	Kab. Purworejo	469	720,442	337,887,298	18,081,366	355,968,664
22	Kab. Rembang	287	720,442	206,766,854	21,246,861	228,013,715
23	Kab. Semarang	208	720,442	149,851,936	15,836,637	165,688,573
24	Kab. Sragen	196	720,442	141,206,632	19,745,564	160,952,196
25	Kab. Sukoharjo	150	720,442	108,066,300	15,510,133	123,576,433
26	Kab. Tegal	281	720,442	202,444,202	31,582,097	234,026,299



No	Nama Daerah	Jumlah Desa	Alokasi Dasar		Alokasi Formula	Jumlah
			Per Desa	Per Kab/Kota		
27	Kab. Temanggung	266	720,442	191,637,572	15,814,151	207,451,723
28	Kab. Wonogiri	251	720,442	180,830,942	17,914,879	198,745,821
29	Kab. Wonosobo	236	720,442	170,024,312	21,472,314	191,496,626
XI	Provinsi DI Yogyakarta	392	2,881,768	282,413,264	86,154,295	368,567,559
1	Kab. Bantul	75	720,442	54,033,150	23,697,341	77,730,491
2	Kab. Gunung Kidul	144	720,442	103,743,648	28,610,133	132,353,781
3	Kab. Kulon Progo	87	720,442	62,678,454	14,949,023	77,627,477
4	Kab. Sleman	86	720,442	61,958,012	18,897,798	80,855,810
XII	Provinsi Jawa Timur	7,724	21,613,260	5,564,694,008	774,862,173	6,339,556,181
1	Kab. Bangkalan	273	720,442	196,680,666	29,889,070	226,569,736



No	Nama Daerah	Jumlah Desa	Alokasi Dasar		Alokasi Formula	Jumlah
			Per Desa	Per Kab/Kota		
2	Kab. Banyuwangi	189	720,442	136,163,538	36,019,828	172,183,366
3	Kab. Blitar	220	720,442	158,497,240	19,530,018	178,027,258
4	Kab. Bojonegoro	419	720,442	301,865,198	31,115,102	332,980,300
5	Kab. Bondowoso	209	720,442	150,572,378	23,336,055	173,908,433
6	Kab. Gresik	330	720,442	237,745,860	24,325,120	262,070,980
7	Kab. Jember	226	720,442	162,819,892	42,186,742	205,006,634
8	Kab. Jombang	302	720,442	217,573,484	26,672,129	244,245,613
9	Kab. Kediri	343	720,442	247,111,606	31,521,433	278,633,039
10	Kab. Lamongan	462	720,442	332,844,204	30,579,320	363,423,524
11	Kab. Lumajang	198	720,442	142,647,516	22,488,639	165,136,155
12	Kab. Madiun	198	720,442	142,647,516	15,549,108	158,196,624



No	Nama Daerah	Jumlah Desa	Alokasi Dasar		Alokasi Formula	Jumlah
			Per Desa	Per Kab/Kota		
13	Kab. Magetan	207	720,442	149,131,494	13,102,840	162,234,334
14	Kab. Malang	378	720,442	272,327,076	40,652,661	312,979,737
15	Kab. Mojokerto	299	720,442	215,412,158	21,052,969	236,465,127
16	Kab. Nganjuk	264	720,442	190,196,688	25,013,619	215,210,307
17	Kab. Ngawi	213	720,442	153,454,146	23,916,473	177,370,619
18	Kab. Pacitan	166	720,442	119,593,372	14,939,402	134,532,774
19	Kab. Pamekasan	178	720,442	128,238,676	26,414,916	154,653,592
20	Kab. Pasuruan	341	720,442	245,670,722	29,830,139	275,500,861
21	Kab. Ponorogo	281	720,442	202,444,202	23,077,577	225,521,779
22	Kab. Probolinggo	325	720,442	234,143,650	37,342,492	271,486,142
23	Kab. Sampang	180	720,442	129,679,560	37,813,037	167,492,597



No	Nama Daerah	Jumlah Desa	Alokasi Dasar		Alokasi Formula	Jumlah
			Per Desa	Per Kab/Kota		
24	Kab. Sidoarjo	322	720,442	231,982,324	29,948,288	261,930,612
25	Kab. Situbondo	132	720,442	95,098,344	16,336,243	111,434,587
26	Kab. Sumenep	330	720,442	237,745,860	34,027,145	271,773,005
27	Kab. Trenggalek	152	720,442	109,507,184	16,765,529	126,272,713
28	Kab. Tuban	311	720,442	224,057,462	28,331,095	252,388,557
29	Kab. Tulungagung	257	720,442	185,153,594	17,920,971	203,074,565
30	Kota Batu	19	720,442	13,688,398	5,164,213	18,852,611
XIII	Provinsi Kalimantan Barat	2,031	8,645,304	1,463,217,702	153,507,557	1,616,725,259
1	Kab. Bengkayang	122	720,442	87,893,924	8,844,837	96,738,761
2	Kab. Landak	156	720,442	112,388,952	15,691,327	128,080,279



No	Nama Daerah	Jumlah Desa	Alokasi Dasar		Alokasi Formula	Jumlah
			Per Desa	Per Kab/Kota		
3	Kab. Kapuas Hulu	278	720,442	200,282,876	18,123,102	218,405,978
4	Kab. Ketapang	253	720,442	182,271,826	21,241,866	203,513,692
5	Kab. Mempawah	60	720,442	43,226,520	8,097,086	51,323,606
6	Kab. Sambas	193	720,442	139,045,306	14,374,459	153,419,765
7	Kab. Sanggau	163	720,442	117,432,046	12,609,991	130,042,037
8	Kab. Sintang	390	720,442	280,972,380	13,304,443	294,276,823
9	Kab. Sekadau	87	720,442	62,678,454	8,342,330	71,020,784
10	Kab. Melawi	169	720,442	121,754,698	11,153,153	132,907,851
11	Kab. Kayong Utara	43	720,442	30,979,006	7,686,288	38,665,294
12	Kab. Kubu Raya	117	720,442	84,291,714	14,038,675	98,330,389



No	Nama Daerah	Jumlah Desa	Alokasi Dasar		Alokasi Formula	Jumlah
			Per Desa	Per Kab/Kota		

XIV	Provinsi Kalimantan Tengah	1,434	7,924,862	1,033,113,828	115,791,101	1,148,904,929
1	Kab. Barito Selatan	86	720,442	61,958,012	7,344,839	69,302,851
2	Kab. Barito Utara	93	720,442	67,001,106	7,041,803	74,042,909
3	Kab. Kapuas	214	720,442	154,174,588	12,699,415	166,874,003
4	Kab. Kotawaringin Barat	81	720,442	58,355,802	8,379,929	66,735,731
5	Kab. Kotawaringin Timur	168	720,442	121,034,256	12,770,232	133,804,488
6	Kab. Katingan	154	720,442	110,948,068	10,785,144	121,733,212
7	Kab. Seruyan	97	720,442	69,882,874	10,406,925	80,289,799
8	Kab. Sukamara	29	720,442	20,892,818	5,476,025	26,368,843
9	Kab. Lamandau	85	720,442	61,237,570	6,363,499	67,601,069
10	Kab. Gunung Mas	115	720,442	82,850,830	7,797,454	90,648,284



No	Nama Daerah	Jumlah Desa	Alokasi Dasar		Alokasi Formula	Jumlah
			Per Desa	Per Kab/Kota		

11	Kab. Pulang Pisau	95	720,442	68,441,990	8,272,531	76,714,521
12	Kab. Murung Raya	116	720,442	83,571,272	12,357,821	95,929,093
13	Kab. Barito Timur	101	720,442	72,764,642	6,095,484	78,860,126
XV	Provinsi Kalimantan Selatan	1,865	7,924,862	1,343,624,330	86,751,082	1,430,375,412
1	Kab. Banjar	277	720,442	199,562,434	9,591,861	209,154,295
2	Kab. Barito Kuala	195	720,442	140,486,190	8,230,064	148,716,254
3	Kab. Hulu Sungai Selatan	144	720,442	103,743,648	7,580,325	111,323,973
4	Kab. Hulu Sungai Tengah	161	720,442	115,991,162	7,383,929	123,375,091
5	Kab. Hulu Sungai Utara	214	720,442	154,174,588	7,446,026	161,620,614
6	Kab. Kotabaru	198	720,442	142,647,516	10,167,354	152,814,870

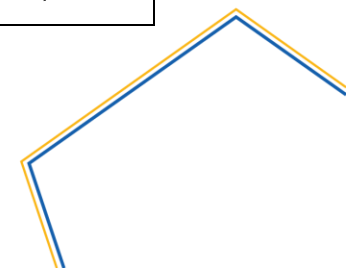


No	Nama Daerah	Jumlah Desa	Alokasi Dasar		Alokasi Formula	Jumlah
			Per Desa	Per Kab/Kota		
7	Kab. Tabalong	121	720,442	87,173,482	7,380,592	94,554,074
8	Kab. Tanah Laut	130	720,442	93,657,460	8,185,491	101,842,951
9	Kab. Tapin	126	720,442	90,775,692	6,162,949	96,938,641
10	Kab. Balangan	154	720,442	110,948,068	6,001,059	116,949,127
11	Kab. Tanah Bumbu	145	720,442	104,464,090	8,621,432	113,085,522
XVI	Provinsi Kalimantan Timur	841	5,043,094	605,891,722	86,528,525	692,420,247
1	Kab. Berau	100	720,442	72,044,200	12,062,287	84,106,487
2	Kab. Kutai Kartanegara	193	720,442	139,045,306	15,606,601	154,651,907
3	Kab. Kutai Barat	190	720,442	136,883,980	12,825,722	149,709,702
4	Kab. Kutai Timur	139	720,442	100,141,438	19,621,045	119,762,483



No	Nama Daerah	Jumlah Desa	Alokasi Dasar		Alokasi Formula	Jumlah
			Per Desa	Per Kab/Kota		

5	Kab. Paser	139	720,442	100,141,438	9,904,306	110,045,744
6	Kab. Penajam Paser Utara	30	720,442	21,613,260	6,122,765	27,736,025
7	Kab. Mahakam Ulu	50	720,442	36,022,100	10,385,799	46,407,899
XVII	Provinsi Sulawesi Utara	1,508	8,645,304	1,086,426,536	74,932,336	1,161,358,872
1	Kab. Bolaang Mongondow	200	720,442	144,088,400	8,469,155	152,557,555
2	Kab. Minahasa	227	720,442	163,540,334	8,101,182	171,641,516
3	Kab. Kepulauan Sangihe	145	720,442	104,464,090	6,308,818	110,772,908
4	Kab. Kepulauan Talaud	142	720,442	102,302,764	6,250,437	108,553,201
5	Kab. Minahasa Selatan	167	720,442	120,313,814	7,328,621	127,642,435
6	Kab. Minahasa Utara	126	720,442	90,775,692	6,798,714	97,574,406





No	Nama Daerah	Jumlah Desa	Alokasi Dasar		Alokasi Formula	Jumlah
			Per Desa	Per Kab/Kota		
7	Kab. Kepulauan Siau Tagulandang Biaro	83	720,442	59,796,686	4,957,612	64,754,298
8	Kota Kotamobagu	15	720,442	10,806,630	4,364,852	15,171,482
9	Kab. Bolaang Mongondow Utara	106	720,442	76,366,852	5,494,767	81,861,619
10	Kab. Minahasa Tenggara	135	720,442	97,259,670	6,018,484	103,278,154
11	Kab. Bolaang Mongondow Timur	81	720,442	58,355,802	5,066,699	63,422,501
12	Kab. Bolaang Mongondow Selatan	81	720,442	58,355,802	5,772,995	64,128,797
XVIII	Provinsi Sulawesi Tengah	1,842	8,645,304	1,327,054,164	106,771,855	1,433,826,019
1	Kab. Banggai	291	720,442	209,648,622	10,708,918	220,357,540
2	Kab. Banggai Kepulauan	141	720,442	101,582,322	6,973,966	108,556,288
3	Kab. Buol	108	720,442	77,807,736	7,414,022	85,221,758



No	Nama Daerah	Jumlah Desa	Alokasi Dasar		Alokasi Formula	Jumlah
			Per Desa	Per Kab/Kota		
4	Kab. ToliToli	103	720,442	74,205,526	8,710,135	82,915,661
5	Kab. Donggala	158	720,442	113,829,836	10,632,147	124,461,983
6	Kab. Morowali	126	720,442	90,775,692	6,451,295	97,226,987
7	Kab. Poso	142	720,442	102,302,764	9,173,522	111,476,286
8	Kab. Parigi Moutong	278	720,442	200,282,876	15,156,995	215,439,871
9	Kab. Tojo Una-Una	134	720,442	96,539,228	8,714,559	105,253,787
10	Kab. Sigi	176	720,442	126,797,792	8,992,035	135,789,827
11	Kab. Banggai Laut	63	720,442	45,387,846	5,035,651	50,423,497
12	Kab. Morowali Utara	122	720,442	87,893,924	8,808,610	96,702,534
XIX	Provinsi Sulawesi Selatan	2,257	15,129,282	1,626,037,594	194,480,646	1,820,518,240



No	Nama Daerah	Jumlah Desa	Alokasi Dasar		Alokasi Formula	Jumlah
			Per Desa	Per Kab/Kota		

1	Kab. Bantaeng	46	720,442	33,140,332	5,692,023	38,832,355
2	Kab. Barru	40	720,442	28,817,680	5,809,834	34,627,514
3	Kab. Bone	328	720,442	236,304,976	19,606,697	255,911,673
4	Kab. Bulukumba	109	720,442	78,528,178	8,460,526	86,988,704
5	Kab. Enrekang	112	720,442	80,689,504	8,438,939	89,128,443
6	Kab. Gowa	122	720,442	87,893,924	12,356,402	100,250,326
7	Kab. Jeneponto	82	720,442	59,076,244	11,441,283	70,517,527
8	Kab. Luwu	207	720,442	149,131,494	13,106,681	162,238,175
9	Kab. Luwu Utara	166	720,442	119,593,372	12,926,724	132,520,096
10	Kab. Maros	80	720,442	57,635,360	9,438,453	67,073,813
11	Kab. Pangkajene dan Kepulauan	65	720,442	46,828,730	9,050,942	55,879,672



No	Nama Daerah	Jumlah Desa	Alokasi Dasar		Alokasi Formula	Jumlah
			Per Desa	Per Kab/Kota		
12	Kab. Luwu Timur	124	720,442	89,334,808	9,806,140	99,140,948
13	Kab. Pinrang	69	720,442	49,710,498	7,197,095	56,907,593
14	Kab. Sinjai	67	720,442	48,269,614	7,256,234	55,525,848
15	Kab. Kepulauan Selayar	81	720,442	58,355,802	6,353,582	64,709,384
16	Kab. Sidenreng Rappang	68	720,442	48,990,056	6,110,524	55,100,580
17	Kab. Soppeng	49	720,442	35,301,658	6,660,913	41,962,571
18	Kab. Takalar	76	720,442	54,753,592	8,210,672	62,964,264
19	Kab. Tana Toraja	113	720,442	81,409,946	9,137,300	90,547,246
20	Kab. Wajo	142	720,442	102,302,764	8,862,677	111,165,441
21	Kab. Toraja Utara	111	720,442	79,969,062	8,557,005	88,526,067



No	Nama Daerah	Jumlah Desa	Alokasi Dasar		Alokasi Formula	Jumlah
			Per Desa	Per Kab/Kota		

XX	Provinsi Sulawesi Tenggara	1,917	10,806,630	1,381,087,314	100,945,458	1,482,032,772
1	Kab. Buton	83	720,442	59,796,686	5,904,342	65,701,028
2	Kab. Konawe	297	720,442	213,971,274	8,017,481	221,988,755
3	Kab. Kolaka	100	720,442	72,044,200	6,361,400	78,405,600
4	Kab. Muna	125	720,442	90,055,250	7,725,456	97,780,706
5	Kab. Konawe Selatan	336	720,442	242,068,512	10,264,010	252,332,522
6	Kab. Bombana	121	720,442	87,173,482	7,102,381	94,275,863
7	Kab. Wakatobi	76	720,442	54,753,592	5,911,251	60,664,843
8	Kab. Kolaka Utara	127	720,442	91,496,134	7,655,963	99,152,097
9	Kab. Konawe Utara	159	720,442	114,550,278	6,271,357	120,821,635
10	Kab. Buton Utara	78	720,442	56,194,476	5,975,507	62,169,983



No	Nama Daerah	Jumlah Desa	Alokasi Dasar		Alokasi Formula	Jumlah
			Per Desa	Per Kab/Kota		
11	Kab. Konawe Kepulauan	90	720,442	64,839,780	4,889,237	69,729,017
12	Kab. Kolaka Timur	117	720,442	84,291,714	6,729,322	91,021,036
13	Kab. Muna Barat	81	720,442	58,355,802	6,087,711	64,443,513
14	Kab. Buton Tengah	67	720,442	48,269,614	5,756,468	54,026,082
15	Kab. Buton Selatan	60	720,442	43,226,520	6,293,572	49,520,092
XXI	Provinsi Bali	636	6,483,978	458,201,112	79,057,393	537,258,505
1	Kab. Badung	46	720,442	33,140,332	7,175,287	40,315,619
2	Kab. Bangli	68	720,442	48,990,056	6,793,697	55,783,753
3	Kab. Buleleng	129	720,442	92,937,018	12,923,953	105,860,971
4	Kab. Gianyar	64	720,442	46,108,288	9,645,540	55,753,828



No	Nama Daerah	Jumlah Desa	Alokasi Dasar		Alokasi Formula	Jumlah
			Per Desa	Per Kab/Kota		
5	Kab. Jembrana	41	720,442	29,538,122	6,937,443	36,475,565
6	Kab. Karangasem	75	720,442	54,033,150	9,649,592	63,682,742
7	Kab. Klungkung	53	720,442	38,183,426	6,356,671	44,540,097
8	Kab. Tabanan	133	720,442	95,818,786	10,599,088	106,417,874
9	Kota Denpasar	27	720,442	19,451,934	8,976,122	28,428,056
XXII	Provinsi Nusa Tenggara Barat	995	5,763,536	716,839,790	148,174,276	865,014,066
1	Kab. Bima	191	720,442	137,604,422	17,653,716	155,258,138
2	Kab. Dompu	72	720,442	51,871,824	9,294,197	61,166,021
3	Kab. Lombok Barat	119	720,442	85,732,598	23,016,680	108,749,278
4	Kab. Lombok Tengah	127	720,442	91,496,134	27,101,041	118,597,175



No	Nama Daerah	Jumlah Desa	Alokasi Dasar		Alokasi Formula	Jumlah
			Per Desa	Per Kab/Kota		
5	Kab. Lombok Timur	239	720,442	172,185,638	37,172,482	209,358,120
6	Kab. Sumbawa	157	720,442	113,109,394	16,224,253	129,333,647
7	Kab. Sumbawa Barat	57	720,442	41,065,194	6,638,460	47,703,654
8	Kab. Lombok Utara	33	720,442	23,774,586	11,073,447	34,848,033
XXIII	Provinsi Nusa Tenggara Timur	2,996	15,129,282	2,158,444,232	201,909,088	2,360,353,320
1	Kab. Alor	158	720,442	113,829,836	8,691,914	122,521,750
2	Kab. Belu	69	720,442	49,710,498	6,428,214	56,138,712
3	Kab. Ende	255	720,442	183,712,710	9,010,754	192,723,464
4	Kab. Flores Timur	229	720,442	164,981,218	8,346,012	173,327,230
5	Kab. Kupang	160	720,442	115,270,720	13,036,160	128,306,880



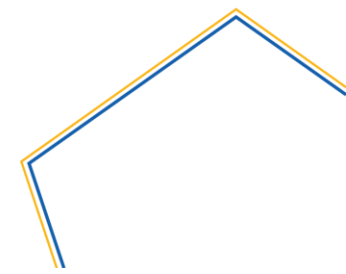
No	Nama Daerah	Jumlah Desa	Alokasi Dasar		Alokasi Formula	Jumlah
			Per Desa	Per Kab/Kota		
6	Kab. Lembata	144	720,442	103,743,648	7,164,266	110,907,914
7	Kab. Manggarai	145	720,442	104,464,090	11,827,439	116,291,529
8	Kab. Ngada	135	720,442	97,259,670	6,332,733	103,592,403
9	Kab. Sikka	147	720,442	105,904,974	10,448,347	116,353,321
10	Kab. Sumba Barat	63	720,442	45,387,846	8,174,549	53,562,395
11	Kab. Sumba Timur	140	720,442	100,861,880	11,273,558	112,135,438
12	Kab. Timor Tengah Selatan	266	720,442	191,637,572	19,121,666	210,759,238
13	Kab. Timor Tengah Utara	160	720,442	115,270,720	7,759,048	123,029,768
14	Kab. Rote Ndao	82	720,442	59,076,244	7,689,092	66,765,336
15	Kab. Manggarai Barat	164	720,442	118,152,488	10,452,309	128,604,797
16	Kab. Nagekeo	97	720,442	69,882,874	6,172,273	76,055,147



No	Nama Daerah	Jumlah Desa	Alokasi Dasar		Alokasi Formula	Jumlah
			Per Desa	Per Kab/Kota		

17	Kab. Sumba Barat Daya	173	720,442	124,636,466	15,994,502	140,630,968
18	Kab. Sumba Tengah	65	720,442	46,828,730	7,165,449	53,994,179
19	Kab. Manggarai Timur	159	720,442	114,550,278	11,541,801	126,092,079
20	Kab. Sabu Raijua	58	720,442	41,785,636	7,528,507	49,314,143
21	Kab. Malaka	127	720,442	91,496,134	7,750,495	99,246,629

XXIV	Provinsi Maluku	1,198	7,924,862	863,089,516	98,513,282	961,602,798
1	Kab. Maluku Tenggara Barat	80	720,442	57,635,360	8,676,921	66,312,281
2	Kab. Maluku Tengah	186	720,442	134,002,212	14,927,348	148,929,560
3	Kab. Maluku Tenggara	190	720,442	136,883,980	9,135,423	146,019,403





No	Nama Daerah	Jumlah Desa	Alokasi Dasar		Alokasi Formula	Jumlah
			Per Desa	Per Kab/Kota		
4	Kab. Buru	82	720,442	59,076,244	8,447,765	67,524,009
5	Kota Ambon	30	720,442	21,613,260	6,870,901	28,484,161
6	Kab. Seram Bagian Barat	92	720,442	66,280,664	10,007,283	76,287,947
7	Kab. Seram Bagian Timur	198	720,442	142,647,516	9,088,503	151,736,019
8	Kab. Kepulauan Aru	117	720,442	84,291,714	8,765,990	93,057,704
9	Kota Tual	27	720,442	19,451,934	6,421,982	25,873,916
10	Kab. Maluku Barat Daya	117	720,442	84,291,714	9,013,393	93,305,107
11	Kab. Buru Selatan	79	720,442	56,914,918	7,157,773	64,072,691
XXV	Provinsi Papua	5,420	20,892,818	3,904,795,640	396,151,878	4,300,947,518
1	Kab. Biak Numfor	254	720,442	182,992,268	7,904,727	190,896,995



No	Nama Daerah	Jumlah Desa	Alokasi Dasar		Alokasi Formula	Jumlah
			Per Desa	Per Kab/Kota		
2	Kab. Jayapura	139	720,442	100,141,438	9,233,941	109,375,379
3	Kab. Jayawijaya	328	720,442	236,304,976	14,980,751	251,285,727
4	Kab. Merauke	179	720,442	128,959,118	21,991,374	150,950,492
5	Kab. Mimika	133	720,442	95,818,786	12,357,645	108,176,431
6	Kab. Nabire	72	720,442	51,871,824	9,704,019	61,575,843
7	Kab. Paniai	216	720,442	155,615,472	13,297,234	168,912,706
8	Kab. Puncak Jaya	302	720,442	217,573,484	19,198,830	236,772,314
9	Kab. Kepulauan Yapen	160	720,442	115,270,720	6,915,146	122,185,866
10	Kota Jayapura	14	720,442	10,086,188	5,809,650	15,895,838
11	Kab. Sarmi	92	720,442	66,280,664	12,177,404	78,458,068
12	Kab. Keerom	91	720,442	65,560,222	9,977,958	75,538,180



No	Nama Daerah	Jumlah Desa	Alokasi Dasar		Alokasi Formula	Jumlah
			Per Desa	Per Kab/Kota		

13	Kab. Yahukimo	510	720,442	367,425,420	16,629,825	384,055,245
14	Kab. Pegunungan Bintang	277	720,442	199,562,434	19,833,651	219,396,085
15	Kab. Tolikara	541	720,442	389,759,122	16,769,175	406,528,297
16	Kab. Boven Digoel	112	720,442	80,689,504	16,182,080	96,871,584
17	Kab. Mappi	162	720,442	116,711,604	15,324,703	132,036,307
18	Kab. Asmat	221	720,442	159,217,682	19,596,906	178,814,588
19	Kab. Waropen	100	720,442	72,044,200	9,821,546	81,865,746
20	Kab. Supiori	38	720,442	27,376,796	6,485,938	33,862,734
21	Kab. Mamberamo Raya	69	720,442	49,710,498	15,180,490	64,890,988
22	Kab. Mamberamo Tengah	59	720,442	42,506,078	15,670,055	58,176,133
23	Kab. Yalimo	300	720,442	216,132,600	14,475,128	230,607,728



No	Nama Daerah	Jumlah Desa	Alokasi Dasar		Alokasi Formula	Jumlah
			Per Desa	Per Kab/Kota		
24	Kab. Lanny Jaya	354	720,442	255,036,468	15,369,779	270,406,247
25	Kab. Nduga	248	720,442	178,669,616	14,146,542	192,816,158
26	Kab. Dogiyai	79	720,442	56,914,918	10,151,469	67,066,387
27	Kab. Puncak	206	720,442	148,411,052	20,392,356	168,803,408
28	Kab. Intan Jaya	97	720,442	69,882,874	17,061,922	86,944,796
29	Kab. Deiyai	67	720,442	48,269,614	9,511,634	57,781,248
XXVI	Provinsi Maluku Utara	1,064	6,483,978	766,550,288	65,856,128	832,406,416
1	Kab. Halmahera Tengah	61	720,442	43,946,962	6,884,256	50,831,218
2	Kab. Halmahera Barat	170	720,442	122,475,140	7,437,654	129,912,794
3	Kab. Halmahera Timur	102	720,442	73,485,084	8,468,236	81,953,320



No	Nama Daerah	Jumlah Desa	Alokasi Dasar		Alokasi Formula	Jumlah
			Per Desa	Per Kab/Kota		
4	Kab. Halmahera Selatan	249	720,442	179,390,058	9,530,248	188,920,306
5	Kab. Halmahera Utara	196	720,442	141,206,632	8,834,674	150,041,306
6	Kab. Kepulauan Sula	78	720,442	56,194,476	7,014,632	63,209,108
7	Kota Tidore Kepulauan	49	720,442	35,301,658	5,692,847	40,994,505
8	Kab. Pulau Morotai	88	720,442	63,398,896	6,003,934	69,402,830
9	Kab. Pulau Taliabu	71	720,442	51,151,382	5,989,647	57,141,029
XXVII	Provinsi Banten	1,238	2,881,768	891,907,196	117,599,765	1,009,506,961
1	Kab. Lebak	340	720,442	244,950,280	29,571,307	274,521,587
2	Kab. Pandeglang	326	720,442	234,864,092	27,283,456	262,147,548
3	Kab. Serang	326	720,442	234,864,092	22,302,002	257,166,094



No	Nama Daerah	Jumlah Desa	Alokasi Dasar		Alokasi Formula	Jumlah
			Per Desa	Per Kab/Kota		
4	Kab. Tangerang	246	720,442	177,228,732	38,443,000	215,671,732
XXVIII	Provinsi Bangka Belitung	309	4,322,652	222,616,578	39,045,001	261,661,579
1	Kab. Bangka	62	720,442	44,667,404	7,287,939	51,955,343
2	Kab. Belitung	42	720,442	30,258,564	6,123,401	36,381,965
3	Kab. Bangka Selatan	50	720,442	36,022,100	6,432,591	42,454,691
4	Kab. Bangka Tengah	56	720,442	40,344,752	6,488,457	46,833,209
5	Kab. Bangka Barat	60	720,442	43,226,520	6,721,127	49,947,647
6	Kab. Belitung Timur	39	720,442	28,097,238	5,991,486	34,088,724
XXIX	Provinsi Gorontalo	657	3,602,210	473,330,394	40,627,729	513,958,123
1	Kab. Boalemo	82	720,442	59,076,244	7,111,954	66,188,198



No	Nama Daerah	Jumlah Desa	Alokasi Dasar		Alokasi Formula	Jumlah
			Per Desa	Per Kab/Kota		
2	Kab. Gorontalo	191	720,442	137,604,422	12,267,746	149,872,168
3	Kab. Pohuwato	101	720,442	72,764,642	7,501,879	80,266,521
4	Kab. Bone Bolango	160	720,442	115,270,720	7,063,783	122,334,503
5	Kab. Gorontalo Utara	123	720,442	88,614,366	6,682,367	95,296,733
XXX	Provinsi Kepulauan Riau	275	3,602,210	198,121,550	30,060,986	228,182,536
1	Kab. Natuna	70	720,442	50,430,940	6,684,654	57,115,594
2	Kab. Kepulauan Anambas	52	720,442	37,462,984	6,491,721	43,954,705
3	Kab. Karimun	42	720,442	30,258,564	5,560,386	35,818,950
4	Kab. Lingga	75	720,442	54,033,150	5,743,246	59,776,396
5	Kab. Bintan	36	720,442	25,935,912	5,580,979	31,516,891



No	Nama Daerah	Jumlah Desa	Alokasi Dasar		Alokasi Formula	Jumlah
			Per Desa	Per Kab/Kota		

XXXI	Provinsi Papua Barat	1,743	8,645,304	1,255,730,406	108,681,989	1,364,412,395
1	Kab. FakFak	142	720,442	102,302,764	10,852,214	113,154,978
2	Kab. Manokwari	164	720,442	118,152,488	9,255,000	127,407,488
3	Kab. Sorong	226	720,442	162,819,892	9,750,063	172,569,955
4	Kab. Raja Ampat	117	720,442	84,291,714	8,382,228	92,673,942
5	Kab. Sorong Selatan	121	720,442	87,173,482	7,455,320	94,628,802
6	Kab. Teluk Bintuni	115	720,442	82,850,830	10,379,644	93,230,474
7	Kab. Teluk Wondama	76	720,442	54,753,592	6,896,711	61,650,303
8	Kab. Kaimana	84	720,442	60,517,128	10,540,050	71,057,178
9	Kab. Maybrat	259	720,442	186,594,478	8,633,994	195,228,472
10	Kab. Tambrau	216	720,442	155,615,472	10,903,849	166,519,321



No	Nama Daerah	Jumlah Desa	Alokasi Dasar		Alokasi Formula	Jumlah
			Per Desa	Per Kab/Kota		

11	Kab. Manokwari Selatan	57	720,442	41,065,194	6,699,365	47,764,559
12	Kab. Pegunungan Arfak	166	720,442	119,593,372	8,933,551	128,526,923

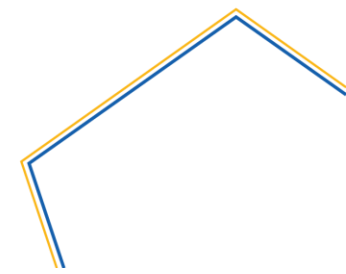
XXXII	Provinsi Sulawesi Barat	575	4,322,652	414,254,150	46,840,537	461,094,687
1	Kab. Majene	62	720,442	44,667,404	5,763,656	50,431,060
2	Kab. Mamuju	88	720,442	63,398,896	8,454,703	71,853,599
3	Kab. Polewali Mandar	144	720,442	103,743,648	12,544,470	116,288,118
4	Kab. Mamasa	168	720,442	121,034,256	7,865,919	128,900,175
5	Kab. Mamuju Utara	59	720,442	42,506,078	5,989,997	48,496,075
6	Kab. Mamuju Tengah	54	720,442	38,903,868	6,221,792	45,125,660





No	Nama Daerah	Jumlah Desa	Alokasi Dasar		Alokasi Formula	Jumlah
			Per Desa	Per Kab/Kota		

XXXIII	Provinsi Kalimantan Utara	447	2,881,768	322,037,574	47,900,775	369,938,349
1	Kab. Bulungan	74	720,442	53,312,708	10,049,988	63,362,696
2	Kab. Malinau	109	720,442	78,528,178	19,273,449	97,801,627
3	Kab. Nunukan	232	720,442	167,142,544	10,795,272	177,937,816
4	Kab. Tana Tidung	32	720,442	23,054,144	7,782,066	30,836,210
	TOTAL NASIONAL	74,954		54,000,009,668	5,999,990,332	60,000,000,000



#SadarAPBN

Pada #APBN2017, **Dana Desa** dianggarkan sebesar **60T**.
Mari kita kawal pelaksanaannya!



LAPORKAN VIA  **LAPOR!**
LAYANAN ASPIRASI DAN PENGADUAN ONLINE RAKYAT
www.lapor.go.id / SMS 1708